

CANTON DE VAUD

COMMUNE DE LE VAUD



DOCUMENT FORMEL DE CONSTATATION DE NATURE FORESTIERE PAR RAPPORT AUX ZONES CONSTRUCTIBLES

(DANS LE CADRE DE LA PROCEDURE DE LEGALISATION
DU PLAN D'AFFECTATION COMMUNAL)

APPROUVE PAR L'INSPECTEUR
FORESTIER DU 14^{ème} ARRONDISSEMENT

MORGES, LE

SOU MIS A L'ENQUETE PUBLIQUE

DU AU

DU AU

Au nom de la Municipalité

LE SYNDIC LA SECRETAIRE

APPROUVE PAR LE CONSEIL
COMMUNAL

DANS LA SEANCE DU

LE PRESIDENT LA SECRETAIRE

APPROUVE PAR LE DEPARTEMENT
COMPETENT

LE

LA CHEFFE DU DEPARTEMENT

MIS EN VIGUEUR LE.....



Bovard & Fritsché SA

Route de St-Cergue 23

1260 NYON

Tél. 022 361 17 42

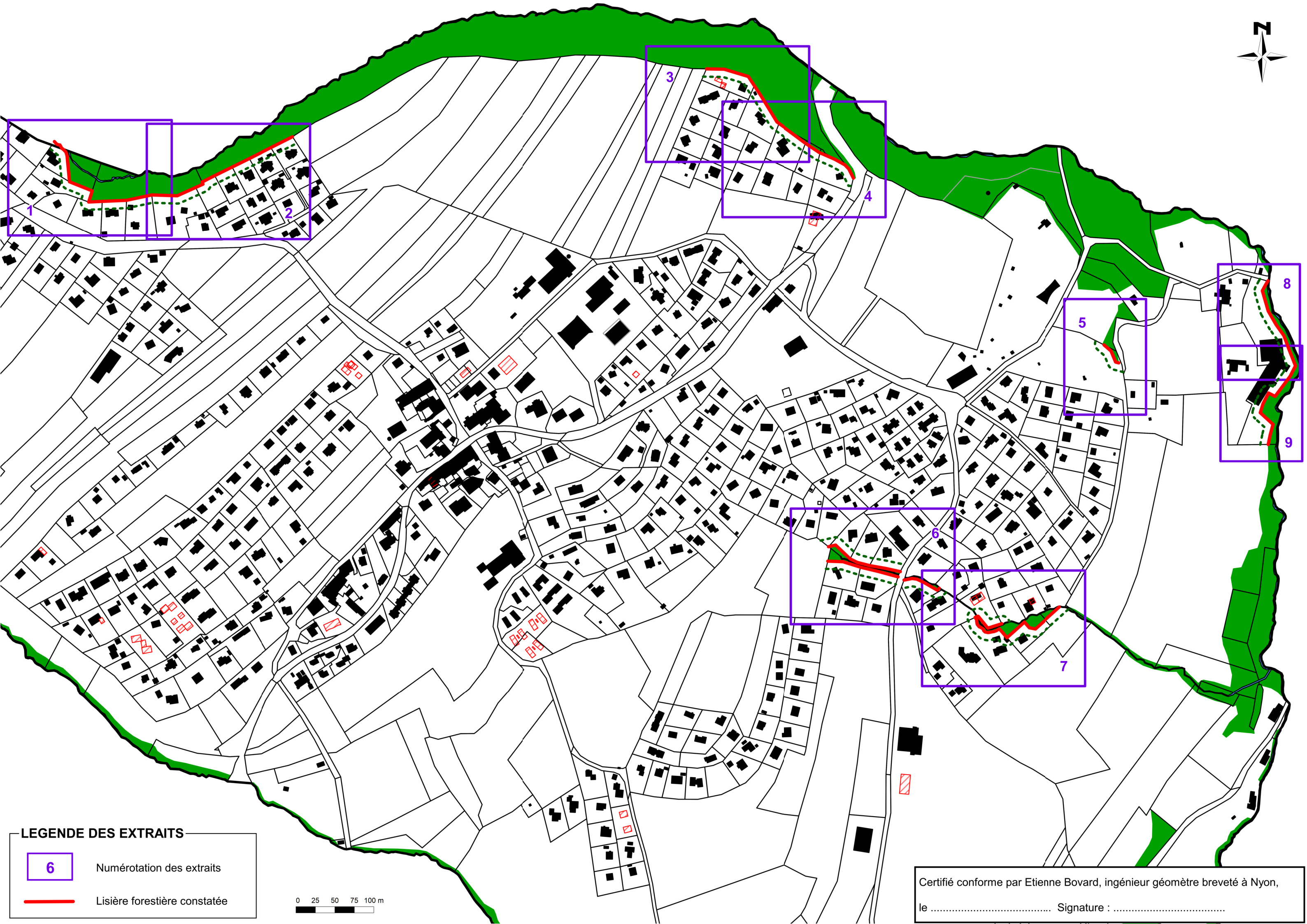
Géomètre - Génie rural - Génie civil
Système d'information du territoire

E-Mail : info@bfing.ch

Site : www.bfing.ch

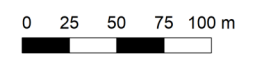
Nyon, le 28 janvier 2026

Dossier technique : 8762



LEGENDE DES EXTRAITS

- 6 Numérotation des extraits
- Lisière forestière constatée



Certifié conforme par Etienne Bovard, ingénieur géomètre breveté à Nyon,
le Signature :

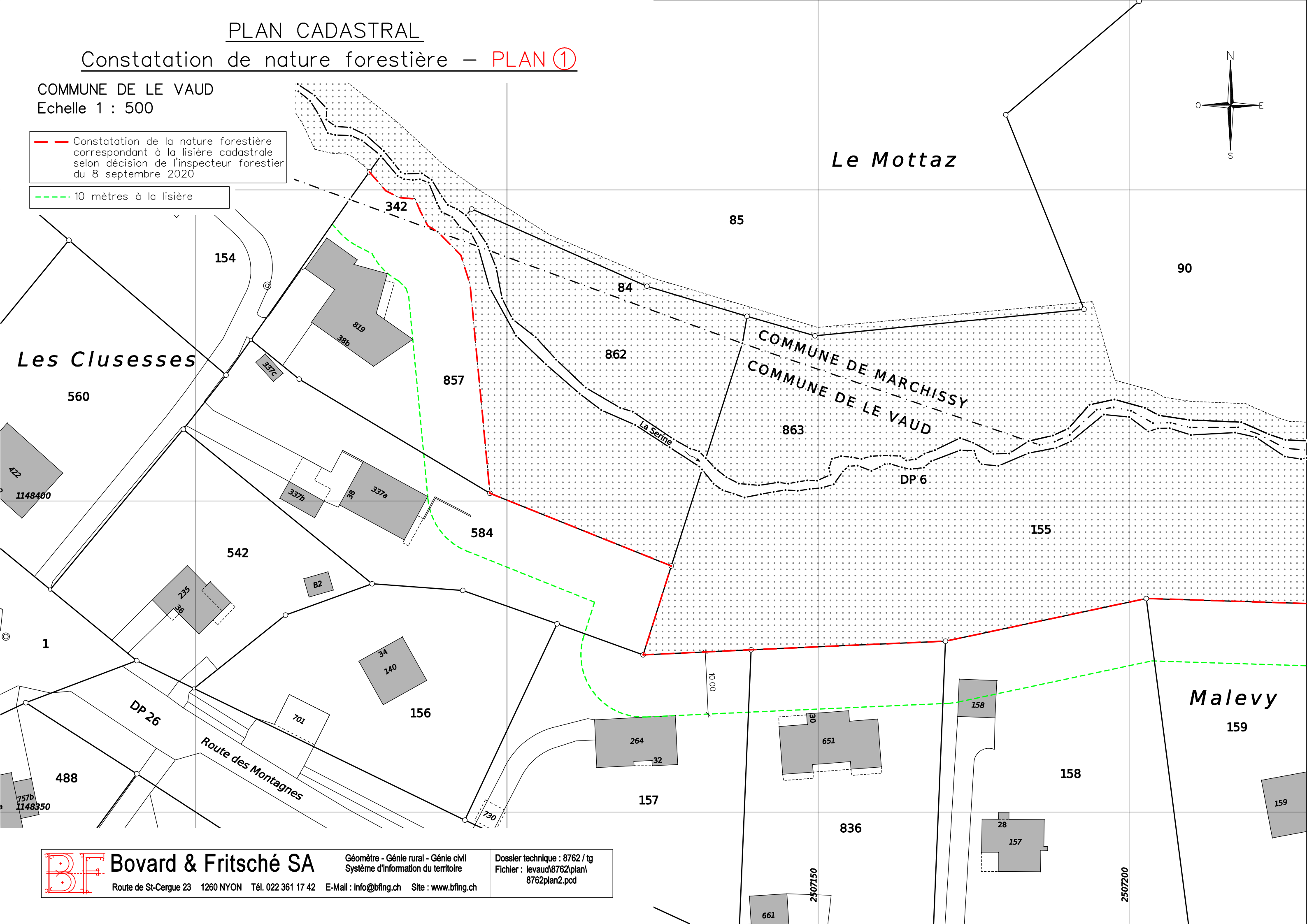
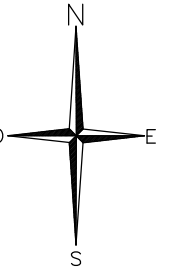
PLAN CADASTRAL

Constatation de nature forestière – PLAN ①

COMMUNE DE LE VAUD
Echelle 1 : 500

— Constatation de la nature forestière correspondant à la lisière cadastrale selon décision de l'inspecteur forestier du 8 septembre 2020

- - - 10 mètres à la lisière



PLAN CADASTRAL

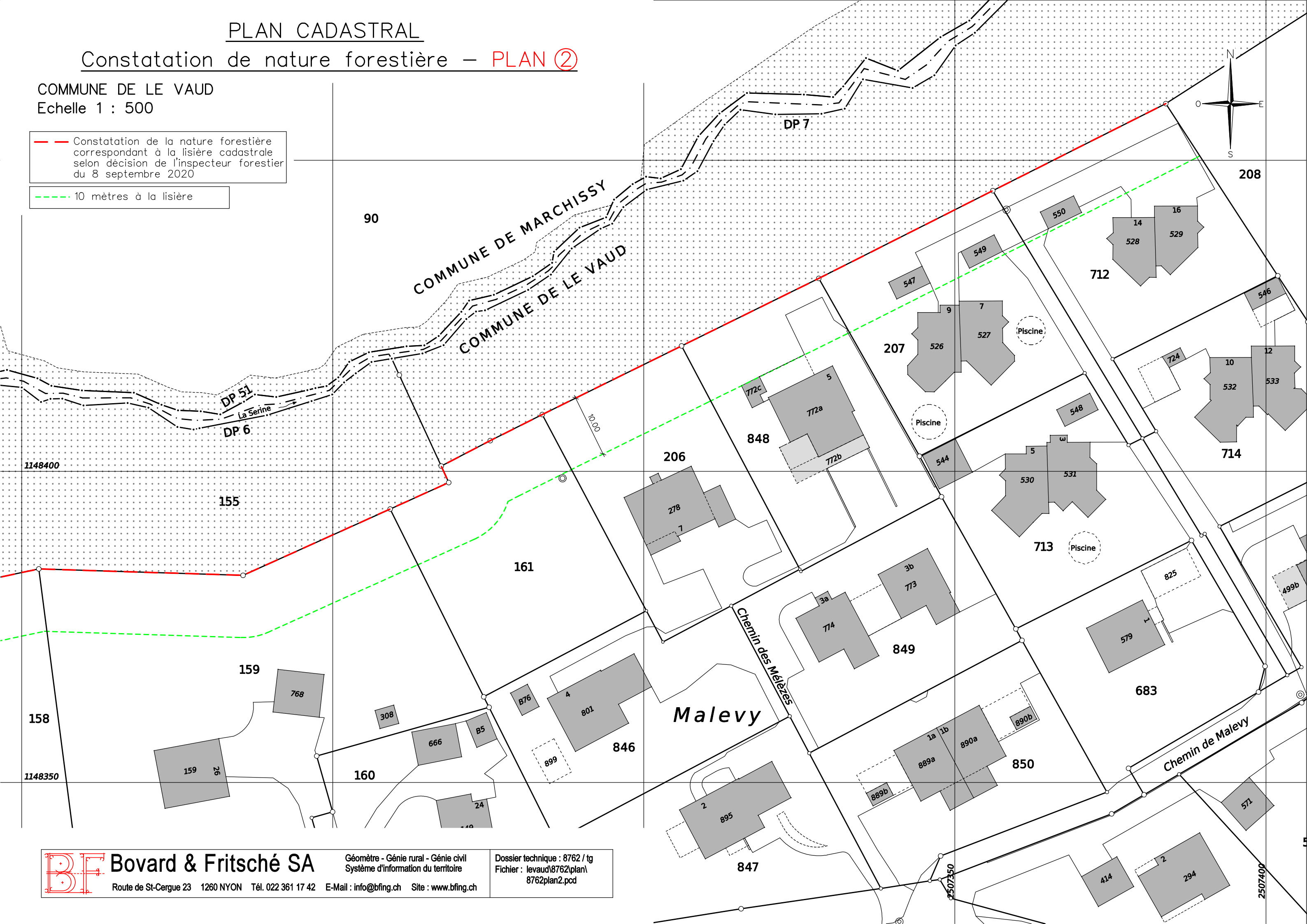
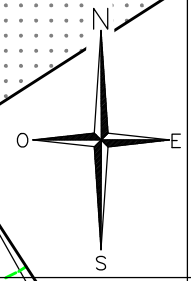
Constatation de nature forestière – PLAN ②

COMMUNE DE LE VAUD

Echelle 1 : 500

— Constatation de la nature forestière correspondant à la lisière cadastrale selon décision de l'inspecteur forestier du 8 septembre 2020

- - - 10 mètres à la lisière



PLAN CADASTRAL

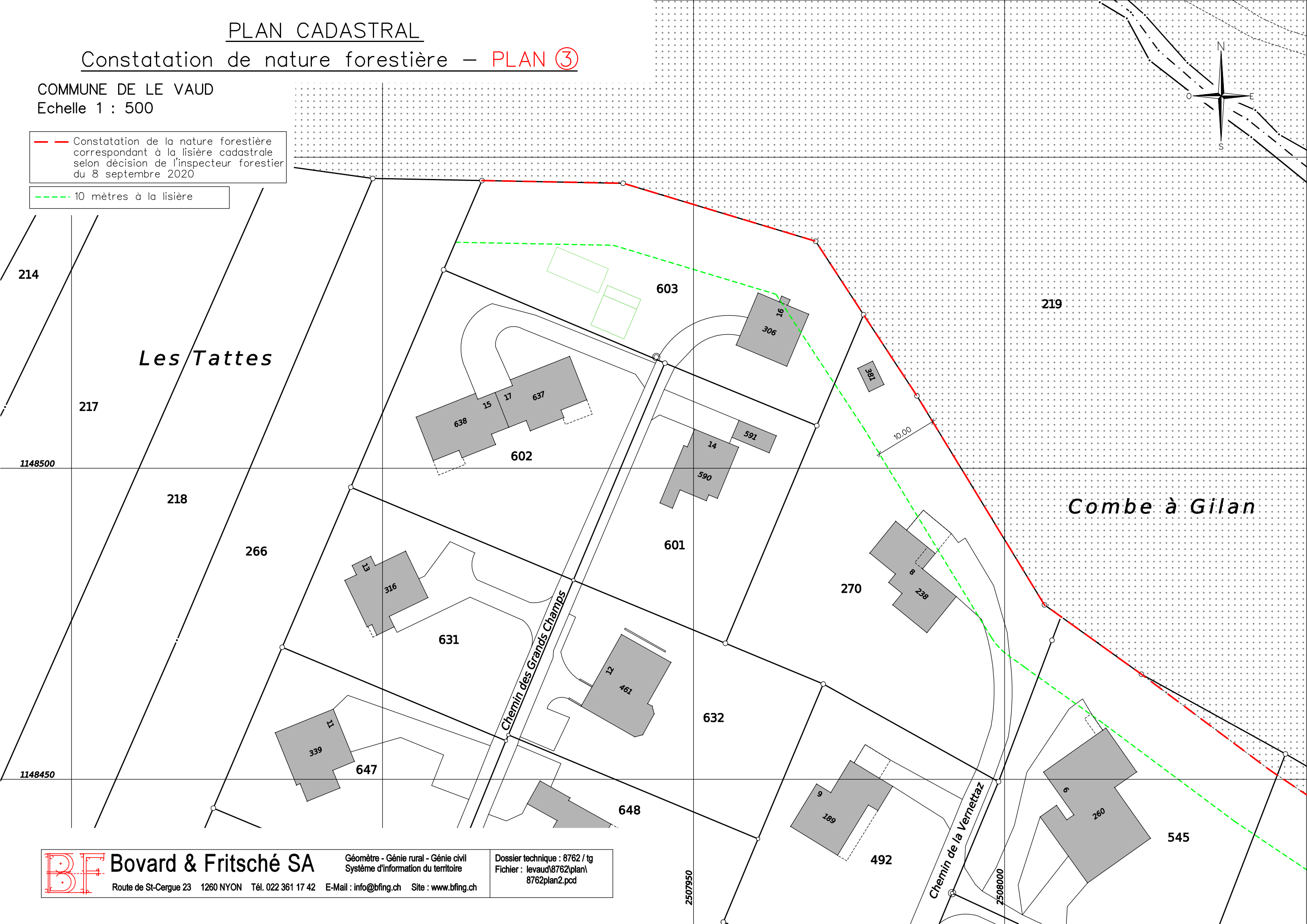
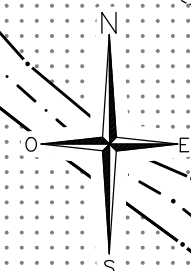
Constatation de nature forestière – PLAN ③

COMMUNE DE LE VAUD

Echelle 1 : 500

— Constatation de la nature forestière correspondant à la lisière cadastrale selon décision de l'inspecteur forestier du 8 septembre 2020

- - - 10 mètres à la lisière

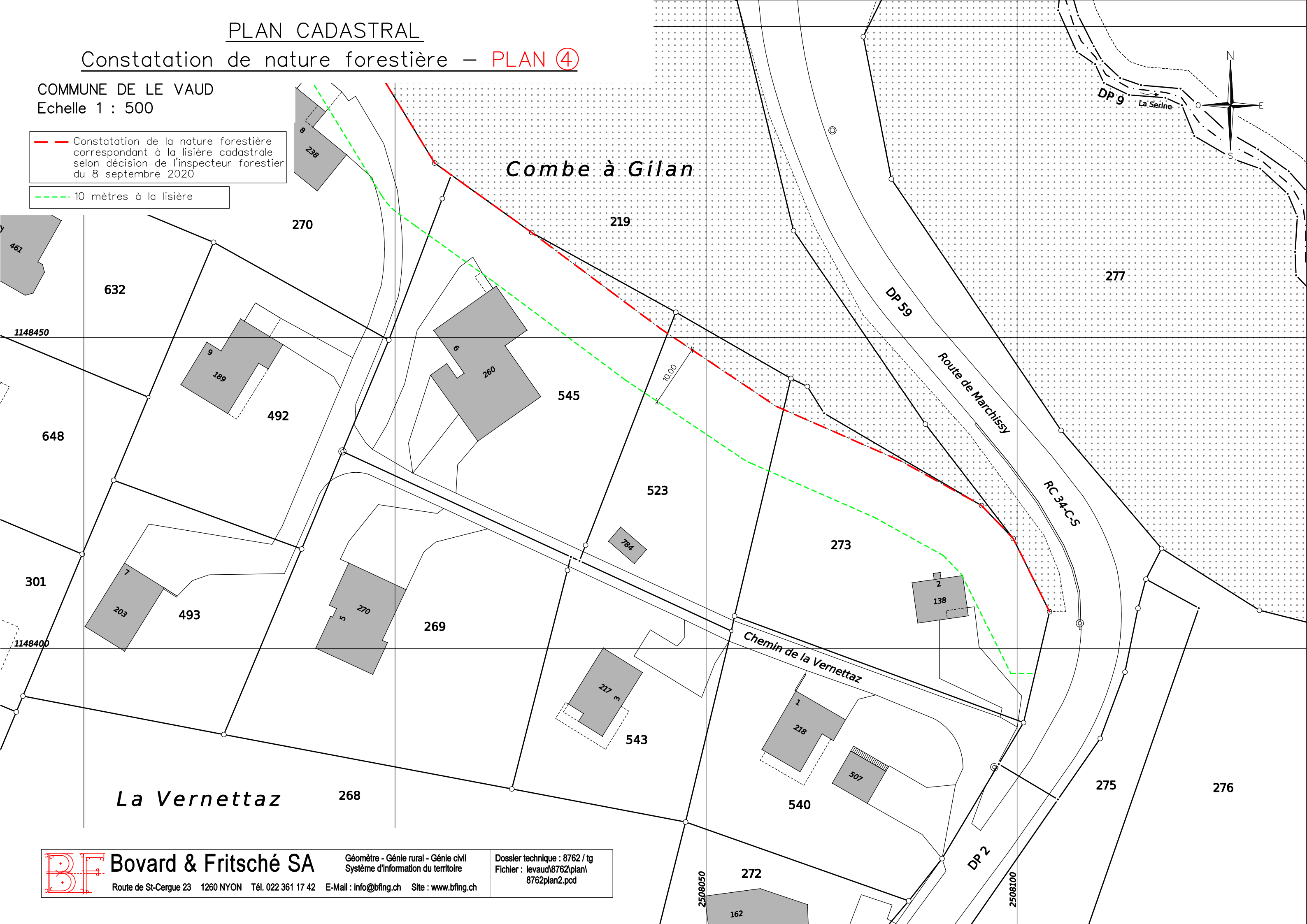


PLAN CADASTRAL

Constatation de nature forestière – PLAN ④

COMMUNE DE LE VAUD
Echelle 1 : 500

- Constatation de la nature forestière correspondant à la lisière cadastrale selon décision de l'inspecteur forestier du 8 septembre 2020
- - - 10 mètres à la lisière



PLAN CADASTRAL

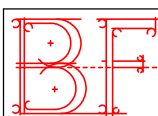
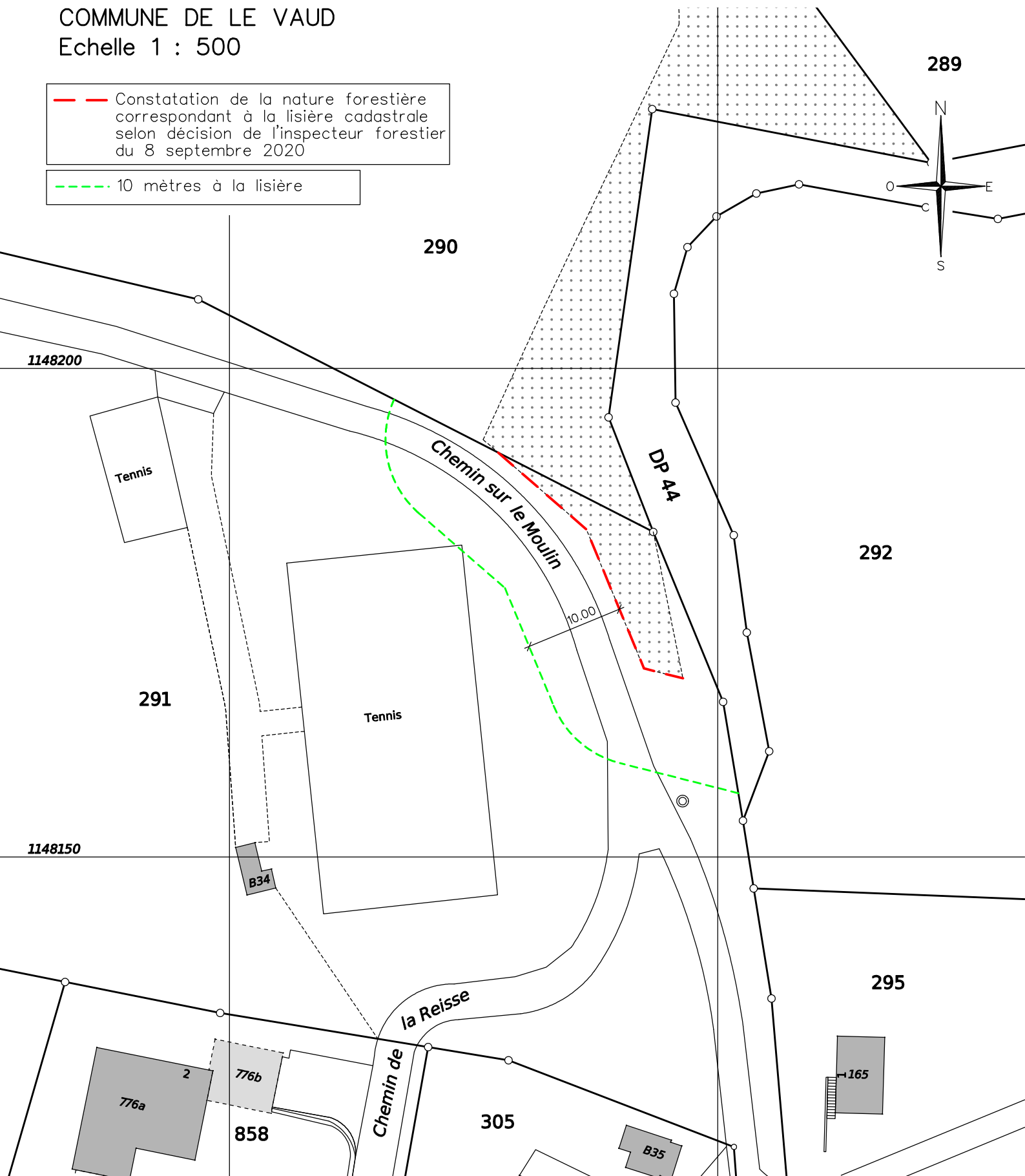
Constatation de nature forestière – PLAN ⑤

COMMUNE DE LE VAUD

Echelle 1 : 500

— Constatation de la nature forestière correspondant à la lisière cadastrale selon décision de l'inspecteur forestier du 8 septembre 2020

- - - 10 mètres à la lisière



Bovard & Fritsché SA

Route de St-Cergue 23 1260 NYON Tél. 022 361 17 42 E-Mail : info@bfing.ch Site : www.bfing.ch

Géomètre - Génie rural - Génie civil
Système d'information du territoire

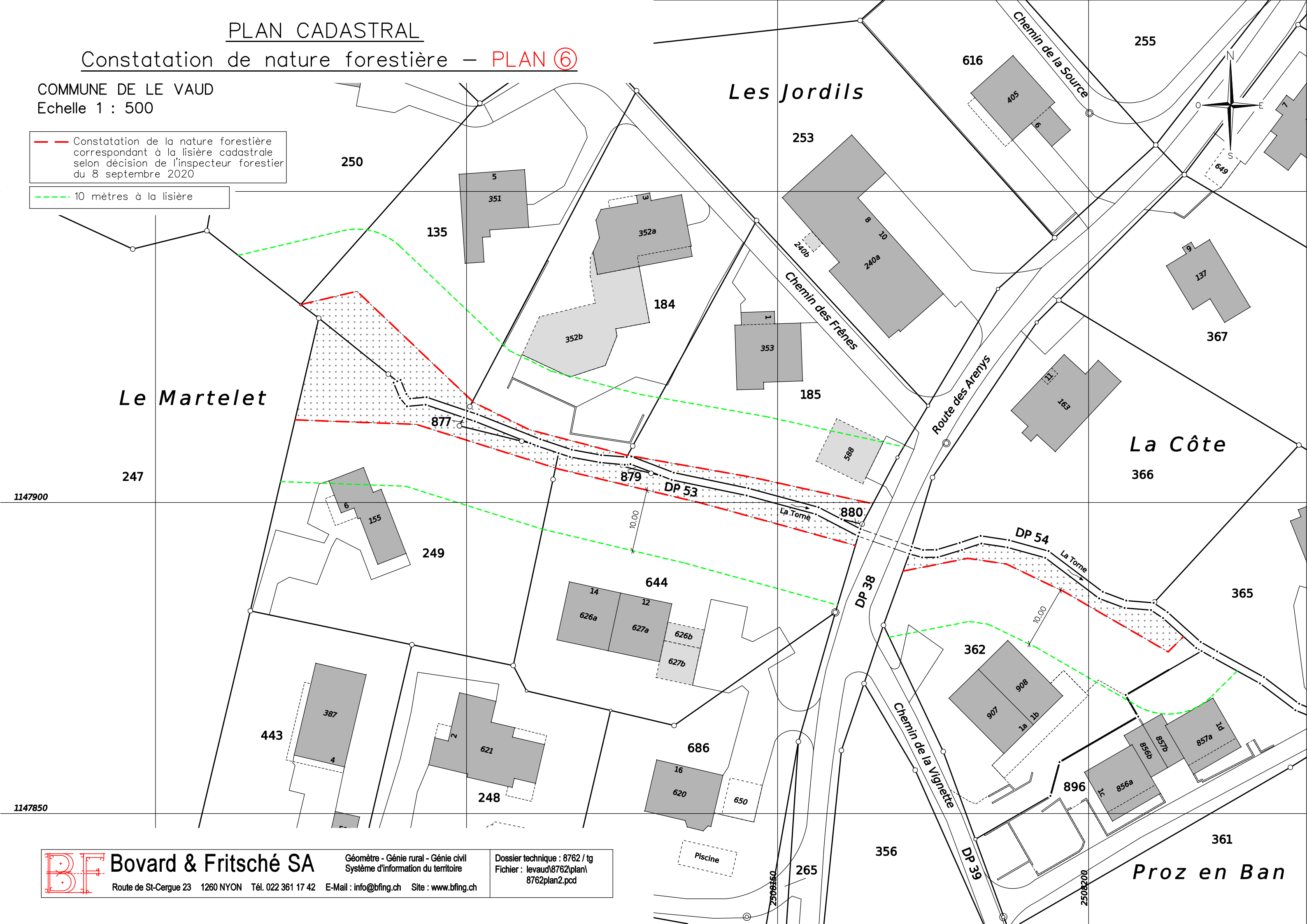
Dossier technique : 8762 / tg
Fichier : levaud\8762\plan\
8762plan2.pcd

PLAN CADASTRAL

Constatation de nature forestière – PLAN ⑥

COMMUNE DE LE VAUD
Echelle 1 : 500

- Constatation de la nature forestière correspondant à la lisière cadastrale selon décision de l'inspecteur forestier du 8 septembre 2020
- - - 10 mètres à la lisière



1147900

1147850

PLAN CADASTRAL

Constatacion de nature forestiere – PLAN ⑧

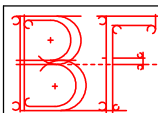
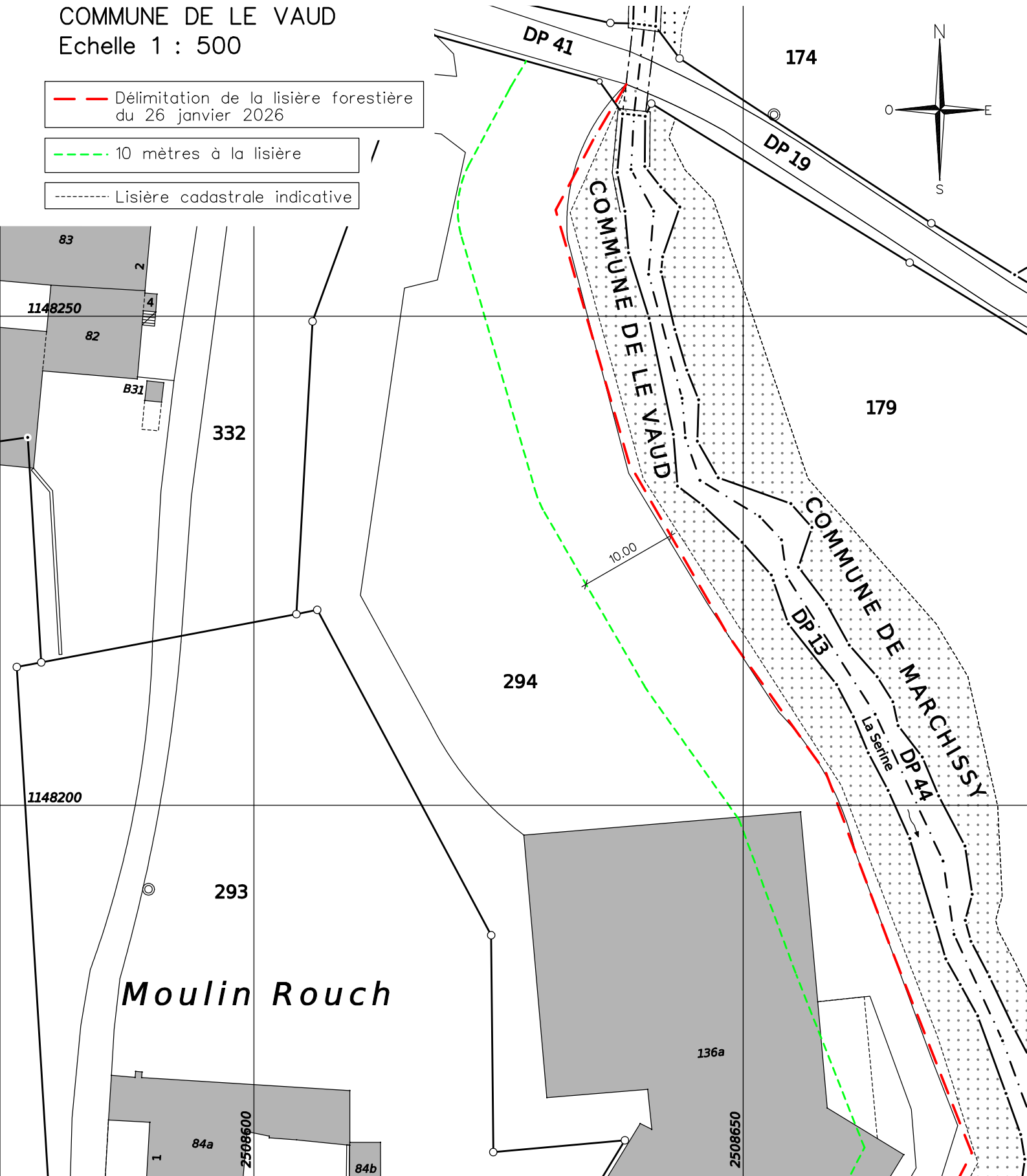
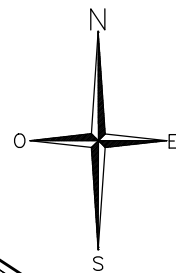
COMMUNE DE LE VAUD

Echelle 1 : 500

— Délimitation de la lisière forestière du 26 janvier 2026

- - - 10 mètres à la lisière

- - - - Lisière cadastrale indicative



Bovard & Fritsché SA

Route de St-Cergue 23 1260 NYON Tél. 022 361 17 42 E-Mail : info@bfig.ch Site : www.bfig.ch

Géomètre - Génie rural - Génie civil
Système d'information du territoire

Dossier technique : 8762 / tg
Fichier : levaud\8762\plan\
8762plan2.pcd

PLAN CADASTRAL

Constatacion de nature forestiere – PLAN ⑨

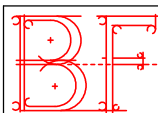
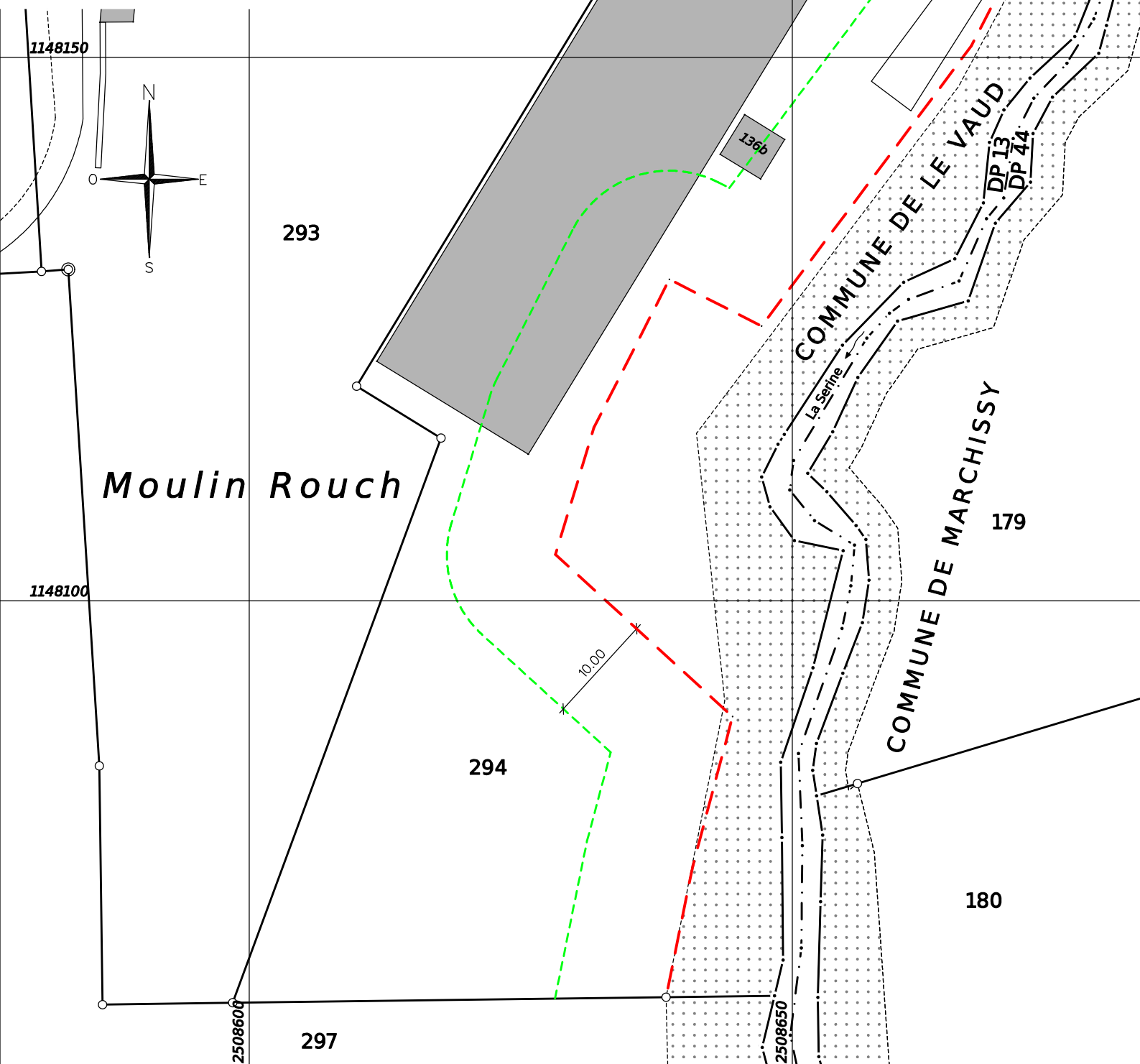
COMMUNE DE LE VAUD

Echelle 1 : 500

— Délimitation de la lisière forestière
du 26 janvier 2026

- - - 10 mètres à la lisière

- - - - - Lisière cadastrale indicative



Bovard & Fritsché SA

Route de St-Cergue 23 1260 NYON Tél. 022 361 17 42 E-Mail : info@bfing.ch Site : www.bfing.ch

Géomètre - Génie rural - Génie civil
Système d'information du territoire

Dossier technique : 8762 / tg
Fichier : levaud\8762\plan\
8762plan2.pcd